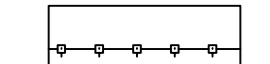
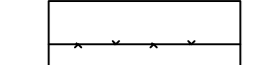








Условные обозначения:

-  - заборы металлические
-  - ограждения из сетки
-  - кабели линий связи (подземные)
-  - электрические кабели низкого напряжения (воздушные)
-  - ливневая канализация (подземная)
-  - колодцы на инженерных сетях
-  - дорожные покрытия
-  - высотные отметки

Должность	Ф.И.О.	Подпись	Дата	Кадастровые номера ЗУ:		
Директор	Высоцкий М.А.		12.20			
Геолог	Ильин С.В.		12.20			
				Объект: М.О., Люберецкий р-н, г. Люберцы,		
				лист	число листов	масштаб
				1	1	1:500
				Инженерно-топографический план		
				ООО "Городское Кадастровое Бюро"		