



ПРАВИТЕЛЬСТВО МОСКВЫ
КОМИТЕТ ПО АРХИТЕКТУРЕ И ГРАДОСТРОИТЕЛЬСТВУ
ГОРОДА МОСКВЫ

ГОСУДАРСТВЕННОЕ УНИТАРНОЕ ПРЕДПРИЯТИЕ города МОСКВЫ
«Главное архитектурно-планировочное управление Москомархитектуры»

ПРОЕКТ

межевания территории квартала, района Измайлово,
ограниченного 3-й Парковой улицей, Первомайской улицей,
5-й Парковой улицей, Измайловским проспектом
(3-й этап)

№03.07.240.2013

Государственный заказчик: Департамент городского имущества города Москвы
Государственный контракт №035г от 07.12.2012г

Начальник

Г.И.Беляев

Заместитель начальника

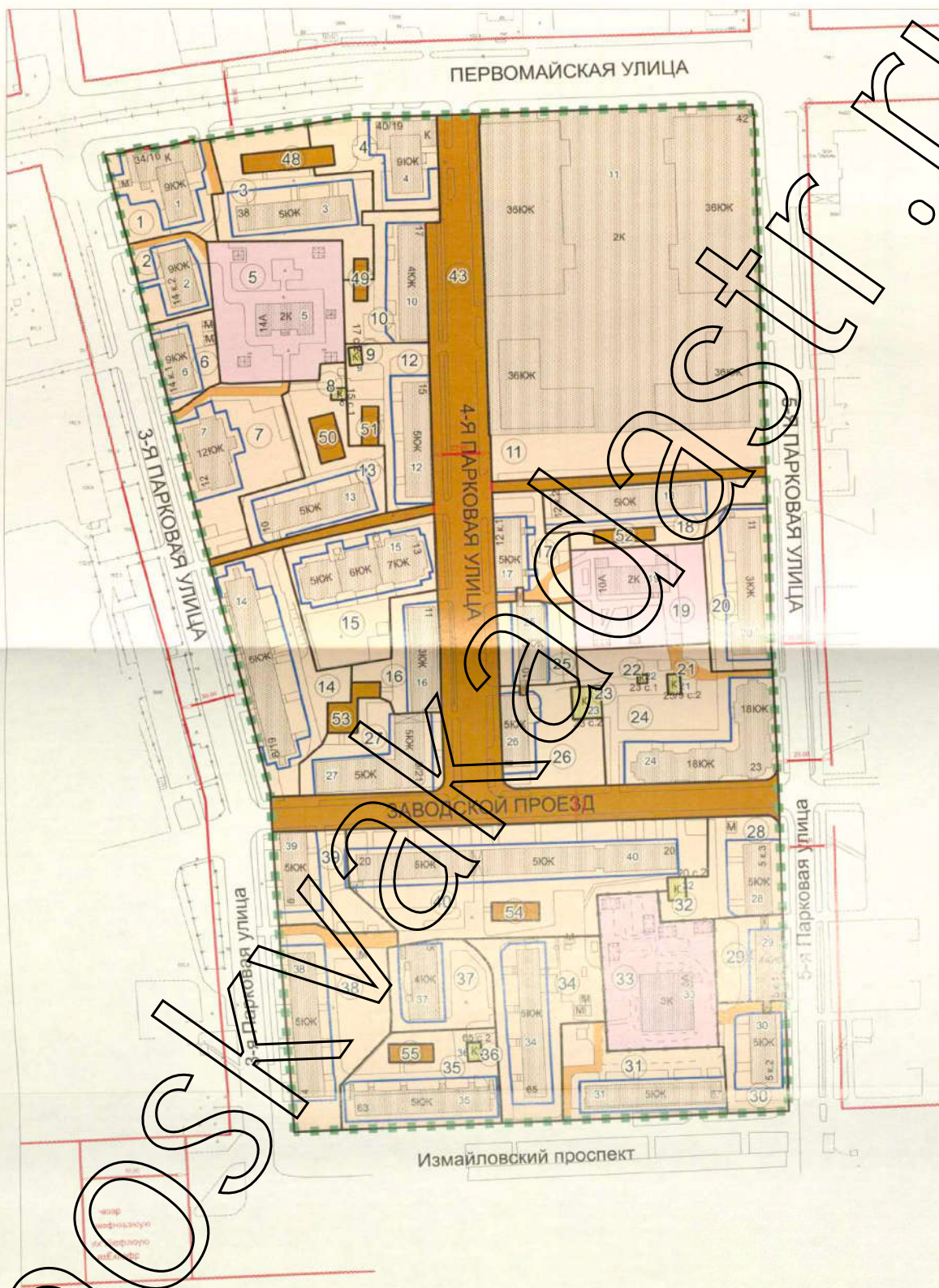
Н.П.Шепелев

Начальник ТППИМ ВАО

Д.С.Давыдов

Москва, 2013г.

ТЕРРИТОРИИ КВАРТАЛА № 4
РАЙОНА ИЗМАЙЛОВО ВАО



М 1:2000

Чертеж 2

УСЛОВНЫЕ ОБОЗНАЧЕНИЯ К ПЛАНУ МЕЖЕВАНИЯ ТЕРРИТОРИИ



ГРАНИЦА ТЕРРИТОРИИ РАЗРАБОТКИ ПРОЕКТА МЕЖЕВАНИЯ



ГРАНИЦЫ ПРЕДЛАГАЕМЫХ К СОХРАНЕНИЮ И УСТАНОВЛЕНИЮ
ЗЕМЕЛЬНЫХ УЧАСТКОВ



ГРАНИЦЫ ЗЕМЕЛЬНЫХ УЧАСТКОВ, РАЗДЕЛЯЮЩИЕ УЧАСТКИ С ИЗБЫТКОМ
И НЕДОСТАТКОМ ТЕРРИТОРИИ ПО ОТНОШЕНИЮ К НОРМАТИВНО
НЕОБХОДИМОЙ ПЛОЩАДИ УЧАСТКА



ГРАНИЦЫ УЧАСТКОВ С МИНИМАЛЬНЫМИ ОБРЕМЕНЕНИЯМИ

В СООТВЕТСТВИИ
С УСЛОВИЯМИ
ОБОЗНАЧЕНИЯ ЛИНЕЙ
ПЛАСТИЧЕСКОГО
РЕГУЛИРОВАНИЯ

УСТАНОВЛЕННЫЕ КРАСНЫЕ ЛИНИИ




ТЕРРИТОРИИ ЗЕМЕЛЬНЫХ УЧАСТКОВ, ЧАСТЕЙ УЧАСТКОВ ЖИЛЫХ ЗДАНИЙ,
СВОБОДНЫЕ ОТ ОБРЕМЕНЕНИЙ



ТЕРРИТОРИИ ЧАСТЕЙ УЧАСТКОВ ЖИЛЫХ ЗДАНИЙ, ПРЕДЛАГАЕМЫЕ
К ОБРЕМЕНЕНИЮ УСЛОВИЕМ СОВМЕСТНОГО ИСПОЛЬЗОВАНИЯ



ТЕРРИТОРИИ ЧАСТЕЙ УЧАСТКОВ ЖИЛЫХ ЗДАНИЙ,
ПРЕДЛАГАЕМЫЕ К ОБРЕМЕНЕНИЮ СЕРВИТУТОМ ДЛЯ ПРОХОДА ИЛИ ПРОЕЗДА
ЧЕРЕЗ ЗЕМЕЛЬНЫЙ УЧАСТОК (ЗОНЫ ДЕЙСТВИЯ ПУБЛИЧНОГО СЕРВИТУТА)



ТЕРРИТОРИИ ЗЕМЕЛЬНЫХ УЧАСТКОВ ШКОЛ И ДЕТСКИХ ДОШКОЛЬНЫХ УЧРЕЖДЕНИЙ



ТЕРРИТОРИИ ЗЕМЕЛЬНЫХ УЧАСТКОВ, ЧАСТЕЙ УЧАСТКОВ НЕЖИЛЫХ ЗДАНИЙ,
СООРУЖЕНИЙ, СВОБОДНЫЕ ОТ ОБРЕМЕНЕНИЙ



ТЕРРИТОРИИ ЧАСТЕЙ УЧАСТКОВ НЕЖИЛЫХ ЗДАНИЙ, СООРУЖЕНИЙ,
ПРЕДЛАГАЕМЫЕ К ОБРЕМЕНЕНИЮ УСЛОВИЕМ СОВМЕСТНОГО ИСПОЛЬЗОВАНИЯ



ТЕРРИТОРИИ ЧАСТЕЙ УЧАСТКОВ НЕЖИЛЫХ ЗДАНИЙ, СООРУЖЕНИЙ,
ПРЕДЛАГАЕМЫЕ К ОБРЕМЕНЕНИЮ СЕРВИТУТОМ ДЛЯ ПРОХОДА ИЛИ ПРОЕЗДА
ЧЕРЕЗ ЗЕМЕЛЬНЫЙ УЧАСТОК (ЗОНЫ ДЕЙСТВИЯ ПУБЛИЧНОГО СЕРВИТУТА)




ТЕРРИТОРИИ ОБЩЕГО ПОЛЬЗОВАНИЯ В Т.Ч.
УЧАСТКИ ПРОЕЗДОВ, ПРОХОДОВ, ЗЕЛЕНых НАСАЖДЕНИЙ



НЕИСПОЛЬЗУЕМЫЕ ТЕРРИТОРИИ, ТЕРРИТОРИИ ЗДАНИЙ, СООРУЖЕНИЙ
НЕУСТАНОВЛЕННОГО НАЗНАЧЕНИЯ, НЕЗАСТРОЕННЫЕ ЗЕМЕЛЬНЫЕ УЧАСТКИ,
ПРЕДНАЗНАЧЕННЫЕ ДЛЯ СТРОИТЕЛЬСТВА



ТЕРРИТОРИИ ЧАСТЕЙ ЗЕМЕЛЬНЫХ УЧАСТКОВ, ПРЕДЛАГАЕМЫЕ
К ОБРЕМЕНЕНИЮ УСЛОВИЕМ ИСПОЛЬЗОВАНИЯ ПОДЗЕМНОГО ПРОСТРАНСТВА



ТЕРРИТОРИИ ЧАСТЕЙ ЗЕМЕЛЬНЫХ УЧАСТКОВ, ПРЕДЛАГАЕМЫЕ
К ОБРЕМЕНЕНИЮ УСЛОВИЕМ ИСПОЛЬЗОВАНИЯ ВОЗДУШНОГО ПРОСТРАНСТВА



СУЩЕСТВУЮЩИЕ ЗДАНИЯ И СООРУЖЕНИЯ



ПРОЕКТИРУЕМЫЕ, СТРОЯЩИЕСЯ, НЕДОСТРОЕННЫЕ, НЕИСПОЛЬЗУЕМЫЕ
ЗДАНИЯ И СООРУЖЕНИЯ

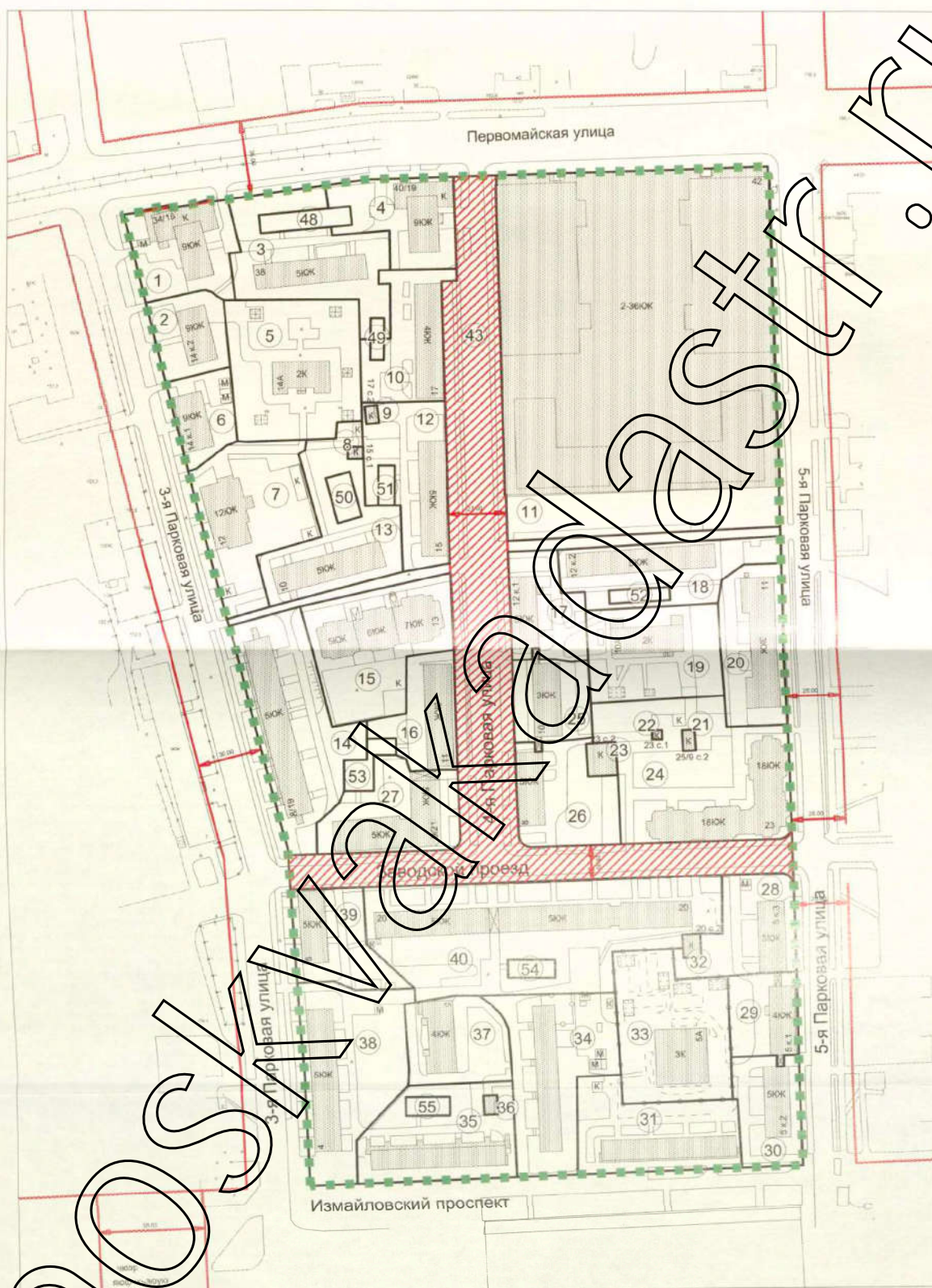
1

НОМЕРА ЗДАНИЙ И СООРУЖЕНИЙ НА ПЛАНЕ

1

НОМЕРА ЗЕМЕЛЬНЫХ УЧАСТКОВ НА ПЛАНЕ

ЗЕМЕЛЬНЫХ УЧАСТКОВ ТЕРРИТОРИИ КВАРТАЛА № 4
РАЙОНА ИЗМАЙЛОВО ВАО



M 1:2000

Чертеж 3

УСЛОВНЫЕ ОБОЗНАЧЕНИЯ К ПЛАНУ ОСОБЫХ УСЛОВИЙ И ОГРАНИЧЕНИЙ ИСПОЛЬЗОВАНИЯ ЗЕМЕЛЬНЫХ УЧАСТКОВ



ГРАНИЦА ТЕРРИТОРИИ РАЗРАБОТКИ ПРОЕКТА МЕЖЕВАНИЯ



ГРАНИЦЫ ПРЕДЛАГАЕМЫХ К СОХРАНЕНИЮ И УСТАНОВЛЕНИЮ
ЗЕМЕЛЬНЫХ УЧАСТКОВ

В СООТВЕТСТВИИ
С УСЛОВИЯМИ
ОСОБО ОХРАНЯЕМОЙ ТЕРРИТОРИИ
ПРИРОДНОГО КОМПЛЕКСА

УСТАНОВЛЕННЫЕ КРАСНЫЕ ЛИНИИ (ГРАНИЦЫ
УЛИЧНО-ДОРОЖНОЙ СЕТИ, СКВЕРОВ, БУЛЬВАРОВ,
ТЕРРИТОРИЙ ЛИНЕЙНЫХ ОБЪЕКТОВ) ГРАНИЦЫ
ТЕРРИТОРИЙ ОБЪЕКТОВ КУЛЬТУРНОГО НАСЛЕДИЯ,
ОСОБО ОХРАНЯЕМЫХ ПРИРОДНЫХ ТЕРРИТОРИЙ,
ПРИРОДНЫХ И ОЗЕЛЕНЕННЫХ ТЕРРИТОРИЙ ПРИРОДНОГО КОМПЛЕКСА,
ЗОН С ОСОБЫМИ УСЛОВИЯМИ ИСПОЛЬЗОВАНИЯ ТЕРРИТОРИЙ



ТЕРРИТОРИИ, ЗОНЫ С ОСОБЫМИ УСЛОВИЯМИ И ОГРАНИЧЕНИЯМИ
ИСПОЛЬЗОВАНИЯ ЗЕМЕЛЬНЫХ УЧАСТКОВ И ОБЪЕКТОВ
КАПИТАЛЬНОГО СТРОИТЕЛЬСТВА




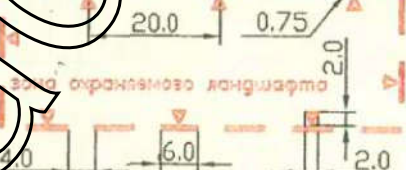
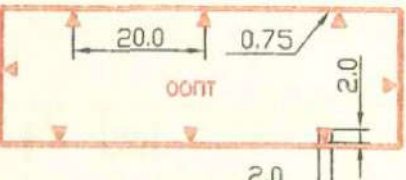
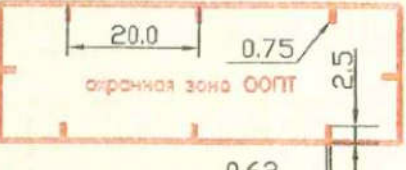


①

НОМЕРА ЗЕМЕЛЬНЫХ УЧАСТКОВ НА ПЛАНЕ



moskva.gov.ru

УСЛОВНЫЕ ОБОЗНАЧЕНИЯ
ЛИНИЙ ГРАДОСТРОИТЕЛЬНОГО РЕГУЛИРОВАНИЯ

№ п/п	Наименование линий градостроительного регулирования	Условные картографические знаки
1	Красные линии	
2	Линии жилой застройки	
3	Синие линии	
4	Границы полосы отвода железных дорог	
5	Границы технических зон метрополитена	
6	Границы технических зон инженерных коммуникаций	
7	Границы проезда внутреннего пользования	
8	Границы пешеходных зон	
9	Границы территорий памятников истории и культуры	
10	Границы охранных зон памятников истории и культуры	

№ п/п	Наименование линий градостроительного регулирования	Условные картографические знаки
11	Границы историко-культурных заповедных территорий	
12	Границы зоны регулирования застройки памятников истории и культуры	
13	Границы охранной зоны ансамбля Московского Кремля	
14	Границы зон охраняемого природного ландшафта	
15	Границы особо охраняемых природных территорий	
16	Границы охранных зон особо охраняемых природных территорий	
17	Границы памятников природы	
18	Границы территорий природного комплекса Москвы, не являющиеся особо охраняемыми	

№ п/п	Код ЛГР	Наименование линий градостроительного регулирования	Условные картографические знаки
19		Границы озелененных территорий, не входящих в природный комплекс	
20		Границы режимов регулирования градостроительной деятельности на территориях природного комплекса	
21		Границы водоохранных зон	
22		Границы прибрежных зон	
23		Границы береговой полосы	
24		Границы I пояса санитарной охраны	
25		Границы II пояса санитарной охраны	
26		Границы жесткой зоны II пояса санитарной охраны	

№ п/п	Наименование линий градостроительного регулирования	Условные картографические знаки
27	Границы санитарно-защитных зон	
28	Границы производственных зон	
29	Границы коммунальных зон	